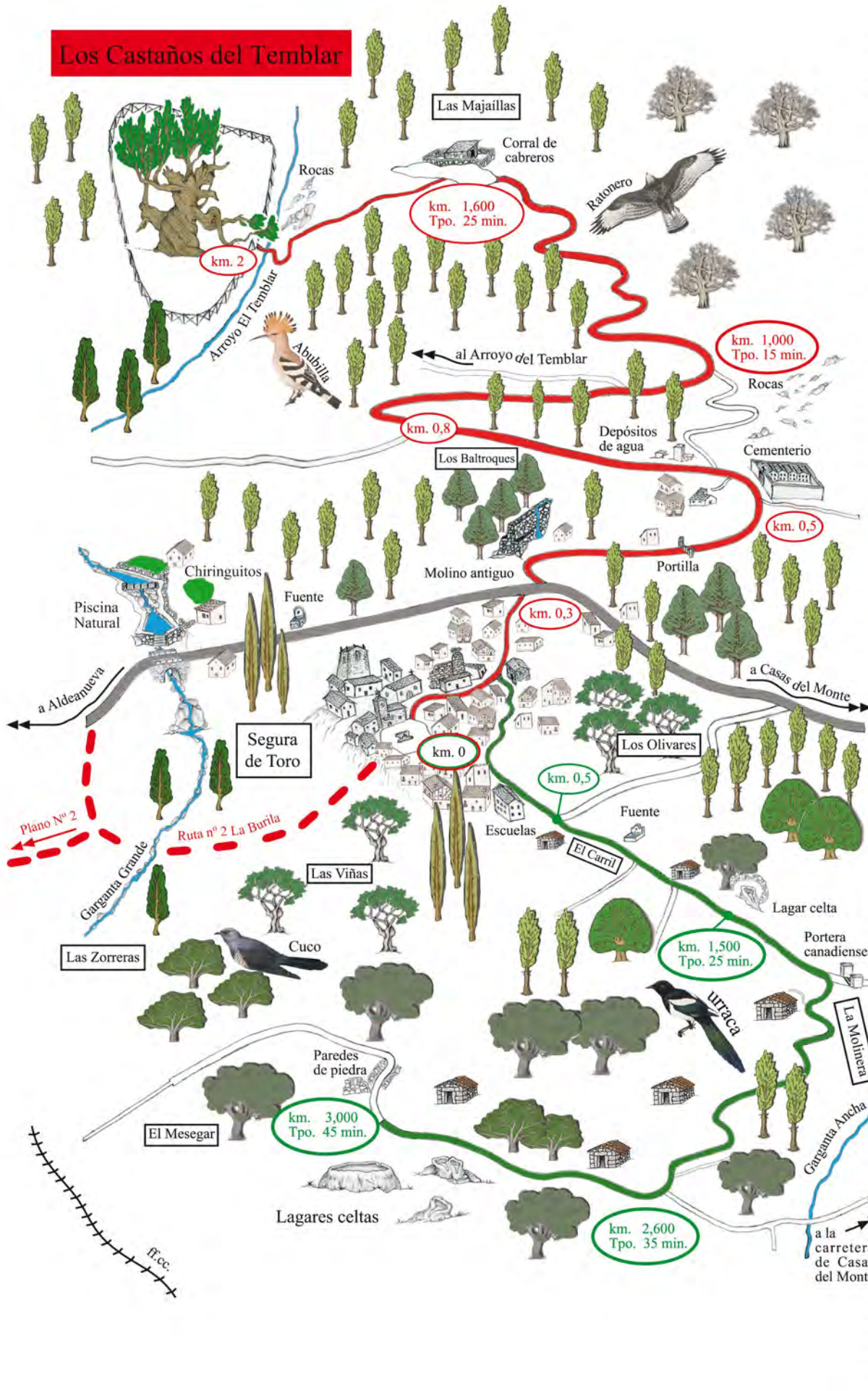
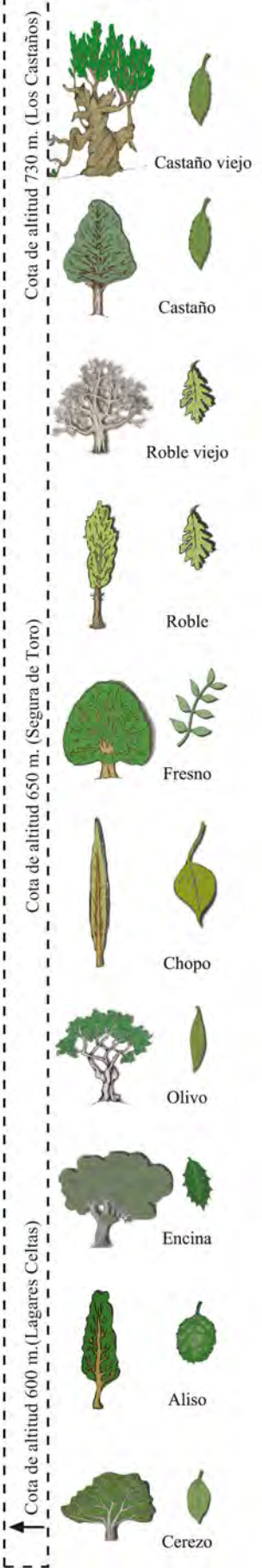


Los Castaños del Temblar



detalles sobre la Flora



Nota: leer el texto del folleto y seguir las marcas blancas y verdes en los dos senderos

Los Castaños del Temblar (ida y vuelta) SL-CC 93; Distancia: 4 km. / Duración: 1 h. / Dificultad: media. / Tipo de camino: pista y sendero.

Ruta Celta (ida y vuelta) SL-CC 101; Distancia: 6 km. / Duración: 1 h. 30 min. / Dificultad: baja. Tipo de camino: pista.





Ruta

Comenzamos la ruta partiendo de la plaza donde está el Toro Celta de Segura. Subimos hasta la carretera en dirección a Casas del Monte y, a unos 20 m., sale una pista a la izq. (de cemento hasta el cementerio) que sube dejando a la izq. un viejo molino. Poco más adelante, tras pasar una cancela y dejando el cementerio a mano dcha., llegamos a los depósitos de agua del pueblo, que los dejamos a nuestra dcha. Justo antes de los depósitos sube un camino a la dcha. que ataja hasta enlazar con el km. 1 de la ruta principal. Siguiendo desde los depósitos de agua por el camino marcado en rojo, dejamos una pista a la izq. que nos llevaría al Arroyo del Temblar y a la Garganta Grande. Pero siguiendo la ruta roja, vamos ascendiendo hasta una explanada en la que hay un corral de ganado y una casa de piedra a mano dcha. Enfrente de la casa buscamos una pequeña vereda que sale a la izq. de la explanada y, descendiendo un poco, nos lleva directamente al recinto de los castaños. Si no se encuentra la vereda, basta con bajar hacia la vaguada que se ve a la izq. hasta llegar al Arroyo del Temblar y seguir arroyo arriba hasta encontrar los castaños. Se cree que tienen unos 500 años y algunos presentan una forma muy peculiar por sus troncos extrañamente retorcidos. Los lugareños les tienen puesto nombres propios: Hondonero, Bronco, Arroyo, Retorcío y Menuero.

Ruta Celta

Comenzamos la ruta en la plaza donde está el Toro Celta de Segura. Salimos por la calle que pasa junto al Ayuntamiento, la Iglesia y los restos de la muralla hasta llegar frente a la Casa Rural "Verdeoliva". Aquí bajamos por la calle que encontramos a nuestra derecha hasta llegar a las escuelas y seguimos una pista que baja un poco. Más adelante dejamos una pista ancha que sube a la izquierda, una fuente también a la izquierda y dos pistas a la derecha, y en el Km.1,5 se ve una de las piedras talladas que buscamos dentro de un cercado situado en un claro que está a la izquierda, junto a una encina solitaria. Un poco más adelante llegamos a una portera canadiense (con barrotes en el suelo para que no pase el ganado) que no cruzamos y siguiendo por una pista que baja a la derecha, unos 500 m, más abajo llegamos a un cruce de caminos. Seguimos por la derecha y a unos 400 m. se encuentran las piedras que buscamos, que están a la izquierda del camino, frente a una finca con cerezos y poco antes de pasar junto a un muro de piedra donde el camino pasa entre dos paredes de piedra en un bosque de encinas. Se cree que estas piedras labradas son antiguos lagares celtas, ya que en esta zona, entre Segura y Casas del Monte, hubo un asentamiento celta.



Flora

La sierra de Segura es una zona de transición del bosque mixto de frondosas hasta la tierra de dehesas y encinares que conforman la vegetación clásica del monte bajo. A lo largo de esta sierra podemos observar praderas de ganado en sus zonas más bajas y cultivos de frutales como el cerezo. Hay encinas y alcornoques, fincas de olivos y una predominancia clara del robledal como arboleda autóctona. También podemos encontrar pequeñas choperas y fresnos aislados repartidos por los prados más húmedos, además de alisos acompañando el curso de los riachuelos que bajan de la montaña. El bosque mixto de roble y castaño tiene una distribución determinada por la humedad y la insolación, situando al castaño en las zonas más frescas y con presencia de agua, como los centenarios Castaños del Temblar, cuyo porte imponente ha llevado a darles un nombre propio a cada magnífico ejemplar.



Flora

The mountains of Segura are a transition from mixed and thick wood to meadows and holm oak woods, which form the classical vegetation of low mountain. We can observe meadows of stock and fruit trees in their lower places. There are also holm oaks and cork trees, fields of olive trees and the oakwood dominates like native grove. We can find little poplar groves, and isolated ashes in the damp fields besides some alders accompanying the course of the rivers, which descend from the mountain.

The mixed woodland of oak and chestnut tree has a specific distribution because of the humidity and the heat, so the chestnut trees are situated in places where the water is near to them, like the chestnut trees of the Temblar, which impressive size and beauty have got an own name of every magnificent specimen.



Fauna

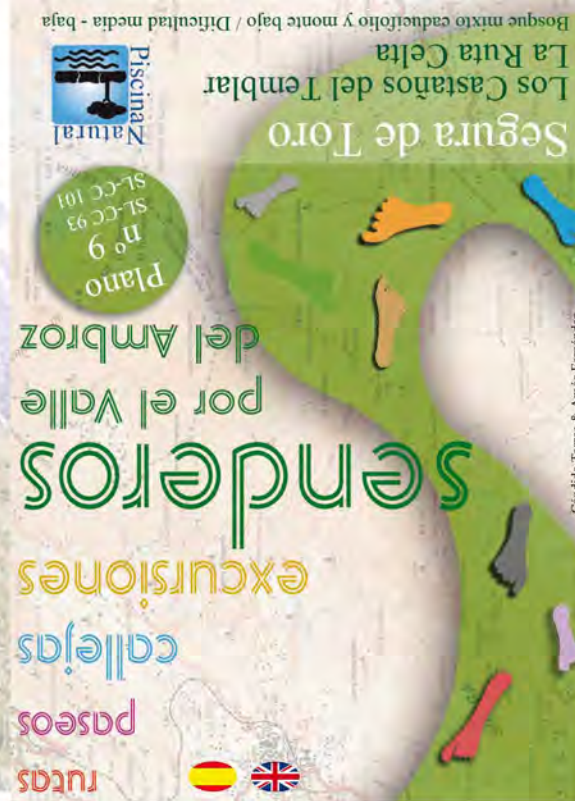
La variedad de animales es muy similar a la del resto del valle y entre los mamíferos podemos encontrar al zorro, jabalí, jineta, garduña, comadreja, etc. Las aves son muy variadas. Hay aves rapaces nocturnas: cárabo, autillo, lechuza, mochuelo, etc. También hay rapaces diurnas, como el águila ratonera, águila calzada, milano negro, gavián y el cernicalo. Otras aves más pequeñas son la urraca, arrendajo, abubilla, oropéndola, picogordo, papamoscas, abejaruco, cuco, jilguero, verdicillo, pinzón, ruiseñor, pito real, etc.

Como curiosidad el cuco recibe este nombre por su canto, que es como un "cu-cú" que se empieza a escuchar a principios de primavera cuando llega de su emigración africana. Cuando vuela es muy fácil confundirlo con un gavián, aunque el cuco tiene las alas más largas y puntiagudas. La principal característica del cuco es que es un pájaro parasitario, ya que pone un solo huevo pero en el nido de otro pájaro, siempre de menor tamaño. Cuando nace la cría del cuco tira del nido el resto de huevos o pequeños pollos quedándose ella sola, para no tener competencia, ya que su madre adoptiva se tiene que esforzar mucho en buscar comida para alimentar una cría que en poco tiempo la triplicará en tamaño.



Fauna

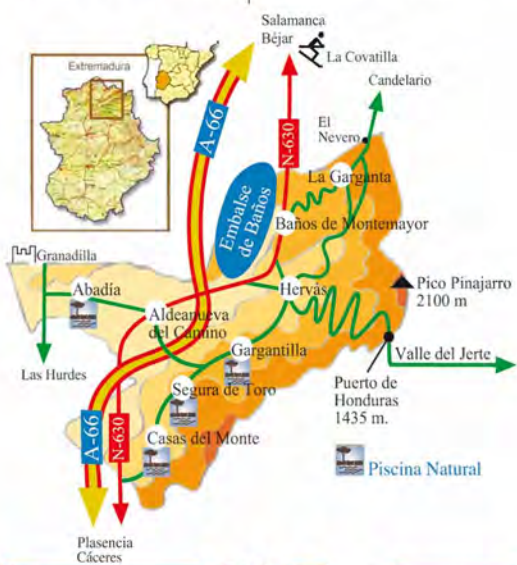
The variety of animals is very similar to the others places of the valley, and you can find mammals like foxes, boards, genets, beech martens and badgers. Birds. Nocturnal birds of prey: owls, pygmy-owls, little owls, etc. There are also day birds of prey: eagles, black kites, sparrow hawks and kestrels. There are also other smaller birds: magpies, jays, hoopoes, orioles, flycatchers, bee-eaters, cuckoos, goldfinches, chaffins, nightingales, woodpeckers, etc. The curiosity of the cuckoo is that it receives this name because of its singing, which is like a "cu-cu", and you can listen to it in spring, when it arrives from Africa. When it flies it is easily mistaken with a sparrow hawk, though the cuckoo has got longer and sharper wings. The main characteristic of the cuckoo is that it is a parasitic bird as it lays one single egg, but in another smaller bird's nest. When the young cuckoo is born it throws the egg and little birds of the nest and it remains alone as its adoptive mother must make a big effort to feed the young cuckoo, that in a short time will triplicate its mother's size.



The chestnut wood of The Temblar

The route starts in the square of Segura, where the Celtic Bull is. Go up towards the road that leads to Casas del Monte and, at about 20 meters away, there is a concrete paved track, that leads to the cemetery, this track goes up, leaving an old mill on the left. A little ahead, after passing a gate and leaving the cemetery on the right, we reach the water deposits, which we leave on our right hand. Just before the deposits, a track goes up to the right, which takes a shortcut that joins up to the 1 km of the main route. Following the track, marked in red, leave a track on the left, that leads to the stream of the Temblar and to the Big Gorge. Following the red route, go up until get an explanade, where a farmyard and a house of stone are on the right hand. Opposite the house, find a smaller trail on the left, and going down a little, go directly to the place where the chestnut trees are. If you don't find the smaller trail, go down towards the ford on the left until you arrive to the stream of the Temblar and follow the stream until you reach the chestnut trees. It is believed that these chestnut trees are 500 years old and some of them have a very special shape because of their twisted trunks. People from the village call the chestnut trees with characteristic names: Hondonero, Bronco, Arroyo, Retorcío and Menuero.

Valle del Ambroz - Plano de Comarca



Celtic Route

The route starts in the square, where the celtic Bull is. Take the street close to the Town Hall, the church and the remains of the wall until you arrive in front of the rural house "Verdeoliva". Here, go down the street on our right hand towards the schools and follow a track, which descends a little. Ahead, leave a wide track, which goes up on the left, a fountain is also on the left and two tracks on the right and in the 1'5 km, you can see one of the carved stones in an enclosure on the left next to a lonely holm oak. Reach a Canadian gate. Don't cross it! And follow a track that goes down on the right, about 500 meters down, reach a crossing of tracks. Continue on the right hand and about 400 meters on the left, find the stones which we are seeking in front of a field of cherry trees, and before passing next to a wall where the track passes between two stoned walls in a wood of oak holms. It is believed that these carved stones are celtic press as in this place, between Segura and Casas del Monte, there was a Celtic emplacement.

www.visitambroz.com

Oficina de turismo de Hervás.....927473618

Oficina de turismo de Baños de Montemayor.....927488285