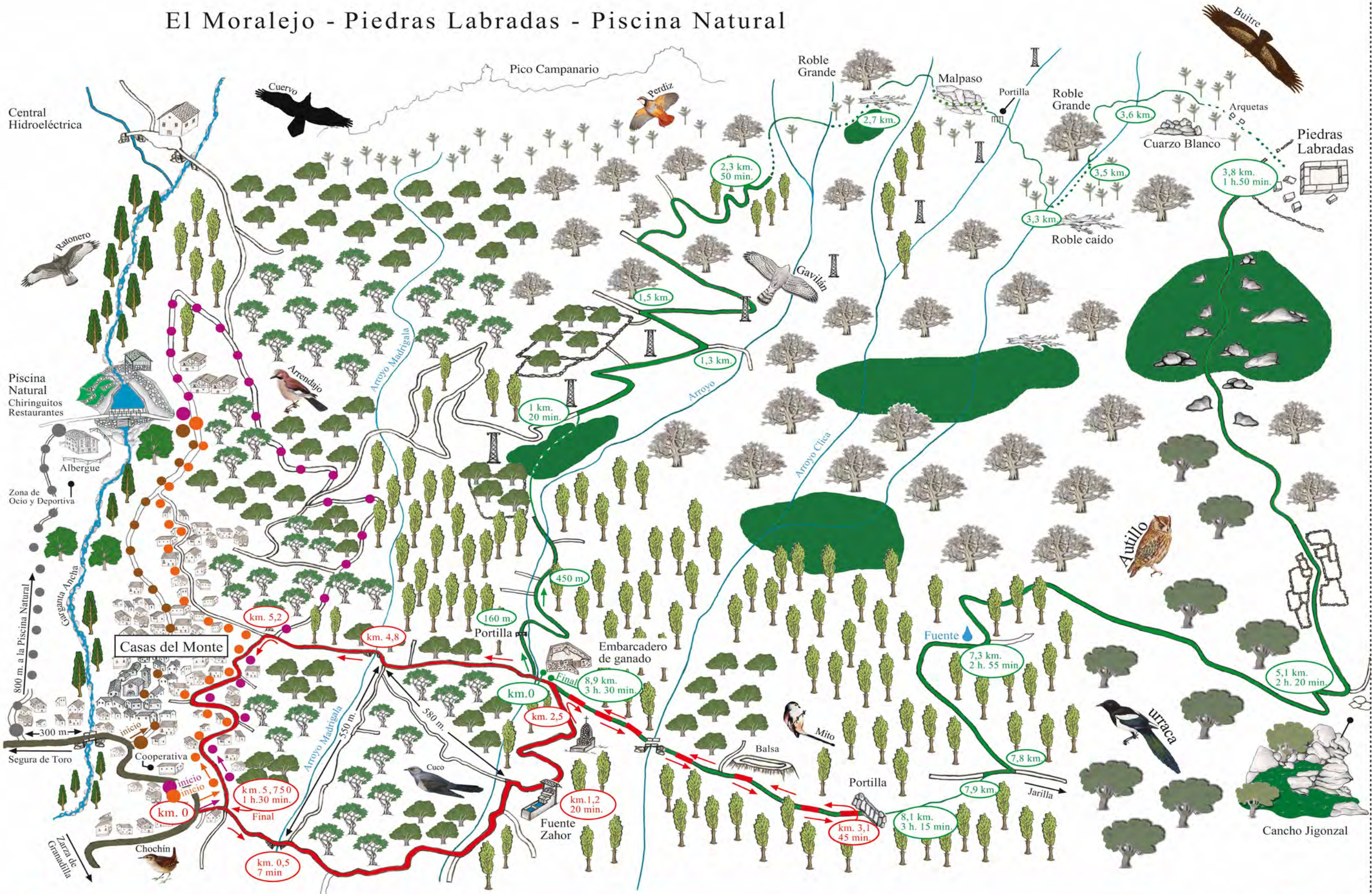


El Moralejo - Piedras Labradas - Piscina Natural



- detalles sobre la Flora
- Roble melojo en solitario
 - Helecho
 - Olivo
 - Cerezo
 - Roble melojo en bosque
 - Encina
 - Aliso
 - Nogal

Piedras Labradas. Cota de Alitud 1050 m.
 El Moralejo. Cota de Alitud 650 m.
 Casas del Monte. Cota de Alitud 550 m.

El Moralejo: Distancia: 5,750 km. - Duración: 1 h. 30 min. - Dificultad: baja. - Tipo de Camino: pista de tierra. Camino marcado: leer el texto del folleto y seguir las marcas blancas y verdes.

Piedras Labradas: Distancia: 8,9 km. - Duración: 3 h. 30 min. - Dificultad: moderada / alta. - Tipo de Camino: sendero y pista. Camino marcado: leer el texto y seguir las marcas blancas y amarillas.


Rutas a la Piscina Natural punteadas: Gris: 800 m. por pista de cemento. Marrón: 600m. por el pueblo. Naranja: 970 m. no se puede en coche. Morada: 2,270 km.



un paseo visual

photographic walk


The route starts in the holding pen of the cattle in the Moralejo. Start here on the left during 20 m. and take a road on the right, which starts climbing; in the km. 0,160 cross a gate and some metres ahead cross a stream; in the km. 0,400 leave a road on the left; in the km. 0,450 leave another road on the left and in the km. 0,570 leave another one on the right and cross the stream again. Go up the road up to it ends, going parallel to a farm with cherry trees up to leaving to a clearing. Here, looking up, take as a reference a high voltage tower and arrive to a road in the km. 1 of the route. Follow this road on the right; in the km. 1,360 leave a road on the right; in the km. 1,500 leave another one on the left and a farm with cherry trees. In the following bend go close to another high voltage tower and in the km. 1,870, go next to an old oak; a narrow road comes out on the right, follow it up to it ends in the km. 2,300. From here, go up about 100 m. By the edge of a clearing looking for the marks up to find a little path. After crossing two streams, the path disappears. Here, go up a little following the marks until finding a fallen oak and near other big broken oak, where you must take the path again in the km. 2,740. After crossing another stream, arrive to a place with rocks, which is named Malpaso in the km. 3,100 and some metres ahead cross a gate, which is the border of Casas del Monte and Jarilla. Follow the path and about in the km. 3,100, the path disappears about 300 m. and after crossing a stream, go close to it on the right, leaving two fallen oaks on the right up to arriving to another big oak, where you must cross and take the path again, which goes up and turns on the right and cross the stream again in the km. 3,600. Near this place, arrive to Cuarzo Blanco, a group of stacked big rocks of quartz. Beside it, there are two manholes and, opposite, about 150 m. you can see a wall of stone. After crossing it, arrive to "Piedras Labradas" in the km. 3,850, which is the highest place of the route. Follow on the right looking for a road with tracks of cars; cross a place with rocks; after this go between enclosures of stone and arrive to "Cancho Jigonzal" in the km. 5,170; follow the road without diverting up to the km. 7,800 and here turn on the right and about 100 m. take a path which goes down on the left. In the km. 8,100 cross a gate. The border of Jarilla with Casas del Monte is here. Come back to the road up to arriving to the holding pen in the km. 9,000.



La ruta empieza en el embarcadero de ganado del Moralejo. Comenzamos por la izq. del embarcadero durante 20 metros y tomamos una pista a la dcha. que asciende; a unos 160 m. cruzamos una portilla y unos metros después pasamos un arroyo; en el km. 0,4 dejamos una pista a la izq; en el km. 0,450 otra a la izq. y en el km. 0,570 dejamos otra a la dcha. y volvemos a cruzar el arroyo. Subimos por la pista hasta que termina yendo paralelos a una finca de cerezos hasta salir a un claro. Aquí, mirando hacia arriba tomamos como referencia un poste de tendido eléctrico y llegamos a una pista en el km. 1 de la ruta. Seguimos esta pista por la dcha.; en el km 1,360 dejamos una pista a la dcha. en el km 1,500 dejamos otra pista a la izq. y una finca de cerezos. En la siguiente curva pasamos junto a otro poste de electricidad y en el km 1,870, junto a un roble viejo, sale a la dcha. una pista estrecha que seguimos hasta que termina en el km. 2,300. A partir de aquí hay que subir unos 100 m. por el borde de un claro buscando las señales hasta encontrar una pequeña vereda. Después de cruzar dos arroyos hay otro tramo sin camino y aquí subimos un poco siguiendo las señales hasta encontrar un roble caído y cerca otro roble grande partido donde tomamos de nuevo la vereda en el km 2,740. Después de cruzar otro arroyo llegamos a una zona de rocas que llaman Malpaso en el km. 3,100 y a unos metros cruzamos una portilla que es la linde de Casas del Monte con Jarilla. Seguimos la vereda y hacia el km 3,300 aprox. hay un tramo de unos 300 m. sin vereda, donde nada más pasar un arroyo, vamos subiendo por la dcha. de éste, dejando dos robles caídos a la dcha. hasta llegar a un roble grande, donde volvemos a cruzar y cogemos de nuevo la vereda, que sigue subiendo y gira a la dcha. y vuelve a cruzar el arroyo en km 3,600. Muy cerca llegamos a Cuarzo Blanco, que son unas rocas grandes de cuarzo apiladas. Al lado hay dos arquetas de agua y, de frente, a unos 150 m. se ve una pared de piedra. Después de pasarla llegamos a Piedras Labradas en el km 3,850, que es el punto más alto de la ruta. Seguimos por la dcha. buscando una pista marcada por rodadas de coche; pasaremos entre una zona de rocas, después entre unos cercados de piedra y llegamos al Cancho Jigonzal en el km 5,170. Seguimos la pista sin desviarnos hasta el km 7,800 y aquí giramos a la dcha. y a unos 100 m. cogemos una vereda que baja a la izq. En el km 8,100 cruzamos una portilla (linde de Jarilla con Casas del monte) donde volvemos a la pista hasta llegar de nuevo al embarcadero en el km 8,900.



The route starts in the holding pen of the cattle in the Moralejo. Start here on the left during 20 m. and take a road on the right, which starts climbing; in the km. 0,160 cross a gate and some metres ahead cross a stream; in the km. 0,400 leave a road on the left; in the km. 0,450 leave another road on the left and in the km. 0,570 leave another one on the right and cross the stream again. Go up the road up to it ends, going parallel to a farm with cherry trees up to leaving to a clearing. Here, looking up, take as a reference a high voltage tower and arrive to a road in the km. 1 of the route. Follow this road on the right; in the km. 1,360 leave a road on the left; in the km. 1,500 leave another one on the left and a farm with cherry trees. In the following bend go close to another high voltage tower and in the km. 1,870, go next to an old oak; a narrow road comes out on the right, follow it up to it ends in the km. 2,300. From here, go up about 100 m. By the edge of a clearing looking for the marks up to find a little path. After crossing two streams, the path disappears. Here, go up a little following the marks until finding a fallen oak and near other big broken oak, where you must take the path again in the km. 2,740. After crossing another stream, arrive to a place with rocks, which is named Malpaso in the km. 3,100 and some metres ahead cross a gate, which is the border of Casas del Monte and Jarilla. Follow the path and about in the km. 3,100, the path disappears about 300 m. and after crossing a stream, go close to it on the right, leaving two fallen oaks on the right up to arriving to another big oak, where you must cross and take the path again, which goes up and turns on the right and cross the stream again in the km. 3,600. Near this place, arrive to Cuarzo Blanco, a group of stacked big rocks of quartz. Beside it, there are two manholes and, opposite, about 150 m. you can see a wall of stone. After crossing it, arrive to "Piedras Labradas" in the km. 3,850, which is the highest place of the route. Follow on the right looking for a road with tracks of cars; cross a place with rocks; after this go between enclosures of stone and arrive to "Cancho Jigonzal" in the km. 5,170; follow the road without diverting to the km. 7,800 and here turn right and about 100 m. take a path which goes down on the left. In the km. 8,100 cross a gate. The border of Jarilla with Casas del Monte is here. Come back to the road on the right to arriving to the holding pen in the km. 8,000.



The point de partida comienza a la entrada de Casas del Monte según se viene desde la carretera N- 630, en la Vuelta del Liriazzo, que es una curva grande a la izq. donde empiezan las casas del pueblo. Hay un cartel que indica el inicio de la ruta, que empieza en una pista de cemento que sale a la deha. de la carretera, encontramos un cruce y seguimos rectos. La pista se hace de tierra y empieza a descender; a unos 500 m. cruzamos la Garganta Madrígala, dejando un cruce a la izq. Seguimos la pista, que no abandonaremos hasta el final de la ruta, sin desviarnos ni a izq. ni a deha. por otras pistas que vayamos encontrando. En el km. 1,4 de la ruta podemos parar en la fuente Zahor para coger agua; en el km. 1,8 nos adentramos en un bosque de robles melojos hasta llegar al embarcadero de ganado y 300 m. más adelante cruzamos el Arroyo Cica. La finca del Moralejo está en una explanada y rodeada por una pared de piedra donde hay un par de cancelas. Esta finca limita los terminos municipales de Casas del Monte y Jarilla. Para volver hay que ir hasta el embarcadero de ganado y, nada más pasarlo, seguir la pista a la deha. hasta cruzar la Garganta Madrígala. Un poco después la pista pasa a ser de cemento y, sin desviarnos de ella, volvemos al punto de partida, en la Vuelta del Liriazzo.



Piedras Labradas

Apunte Histórico

El collado de Piedras Labradas se ubica a 1.070 m. de altitud. El uso más probable de este lugar fue como santuario indígena (probablemente vetón) consagrado a alguna divinidad de las fuerzas de la naturaleza. Hoy es un espectacular minador natural en el que se encuentran los restos de un templo romano consagrado al culto de divinidades relacionadas con las aguas y la naturaleza. Estuvo vinculado a la ciudad romana de Cáparra, con una planta de 7x6 m. Se conservan la mayor parte de los sillares de granito en el entorno del yacimiento. La hilera de piedras que forman un gran círculo en torno al templo original añade un toque de misterio a este mágico espacio.

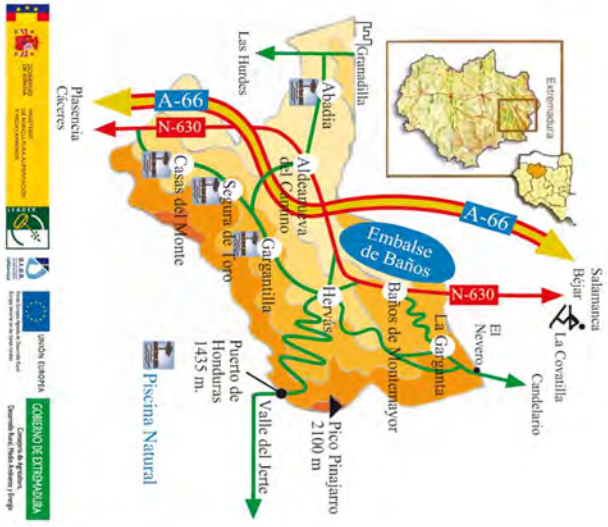


Historical Note

The Carved Stones hillock is to 1070 m. altitude. The most probable use of this place was as indigenous sanctuary, Celtic probably, consecrated to some divinity of the nature forces. Today it's a spectacular view point, where you can find the remains of a Roman temple devoted to divinities involving waters and nature. This site was linked to the Roman city of Cáparra, with a plant of 7 x 6 meters: the largest part of granite ashlars are conserved in the archaeological site. The row of stones forms a big circle around the original temple and it adds a touch of mystery to this magic place.



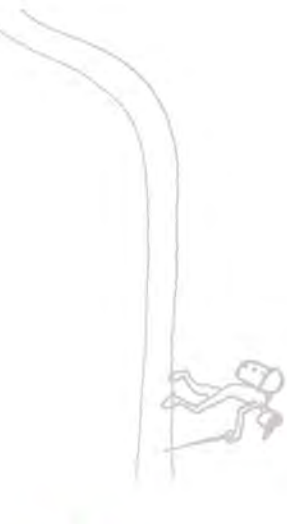
Valle del Ambroz-Plano de Comarca



W W W . V I S I T A M B R O Z . C O M
 Oficina de turismo de Hervás.....927473618
 Oficina de turismo de Baños de Montemayor.....92748285



The Trail starts at the entrance to the village of Casas del Monte, as you come from Road N-630, at La Vuelta del Liriazzo (the big Iris Turn), which is a big curve to the left where the town's houses start. There is a sign post showing the beginning of the trail, made of concrete, which starts off to the right of the road. Go straight ahead when you encounter a crossroad. The trail is no longer of concrete but of sand, and begins to descend. About 500 m. after, you will cross La Garganta Madrígala (the Madrígala Gorge), leaving a crossroad to your left. Follow this trail until the end, without taking any other to right or left. There's a brilliant spot at km. 1.4 where you can rest or fill your water bottles from the refreshing Fuente Zahor (Zahor's Fountain). At km. 1.8, you will enter into an oak forest until you will find a cattle meeting point and a shepherd's shelter which you must leave behind. 300 m. further on you will cross El Arroyo Cica (The Cica Brook). The Moralejo property is placed on an esplanade, surrounded by a stone wall with a couple of gates. This property borders on the municipalities of Casas del Monte and Jarilla. To return, go back to the cattle meeting point and shepherd's shelter, and right after it follow the trail to the right until you cross again La Garganta Madrígala. After a while, the trail turns to concrete, and without leaving it, you will return to the starting point at La Vuelta del Liriazzo.



La ruta empieza en el embarcadero de ganado del Moralejo. Comenzamos por la izq. del embarcadero durante 20 metros y tomamos una pista a la deha. que asciende; a unos 160 m. cruzamos una portilla y unos metros después pasamos un arroyo; en el km. 0,4 dejamos una pista a la izq; en el km. 0,450 otra a la izq. y en el km. 0,570 dejamos otra a la deha. y volvemos a cruzar el arroyo. Subimos por la pista hasta que termina yendo paralelos a una finca de cerezos hasta salir a un claro. Aquí, mirando hacia arriba tomamos como referencia un poste de tendido eléctrico y llegamos a una pista en el km. 1 de la ruta. Seguimos esta pista por la deha.; en el km 1,360 dejamos una pista a la deha. en el km 1,500 dejamos otra pista a la izq. y una finca de cerezos. En la siguiente curva pasamos junto a otro poste de electricidad y en el km 1,870, junto a un roble viejo, sale a la deha. una pista estrecha que seguimos hasta que termina en el km. 2,300. A partir de aquí hay que subir unos 100 m. por el borde de un claro buscando las señales hasta encontrar una pequeña vereda. Después de cruzar dos arroyos hay otro tramo sin camino y aquí subimos un poco siguiendo las señales hasta encontrar un roble caído y cerca otro roble grande partido donde tomamos de nuevo la vereda en el km 2,740. Después de cruzar otro arroyo llegamos a una zona de rocas que llamamos Malpaso en el km. 3,100 y a unos metros cruzamos una portilla que es la linde de Casas del Monte con Jarilla. Seguimos la vereda y hacia el km 3,300 aprox. hay un tramo de unos 300 m. sin vereda, donde nada más pasar un arroyo, vamos subiendo por la deha. de éste, dejando dos robles caídos a la deha. hasta llegar a un roble grande, donde volvemos a cruzar y cogemos de nuevo la vereda, que sigue subiendo y gira a la deha. y vuelve a cruzar el arroyo en km 3,600. Muy cerca llegamos a Cuarzo Blanco, que son unas rocas grandes de cuarzo apiladas. Al lado hay dos arquetas de agua y, de frente, a unos 150 m. se ve una pared de piedra. Después de pasarla llegamos a Piedras Labradas en el km 3,850, que es el punto más alto de la ruta. Seguimos por la deha. buseando una pista marcada por rodadas de coche; pasaremos entre una zona de rocas, después entre unos cercados de piedra y llegamos al Cancho Jigonzal en el km 5,170. Seguimos la pista sin desviarnos hasta el km 7,800 y aquí giramos a la deha. y a unos 100 m. cogemos una vereda que baja a la izq. En el km 8,100 cruzamos una portilla (linde de Jarilla con Casas del monte) donde volvemos a la pista hasta llegar de nuevo al embarcadero en el km 8,000.

un paseo visual
photographic walk